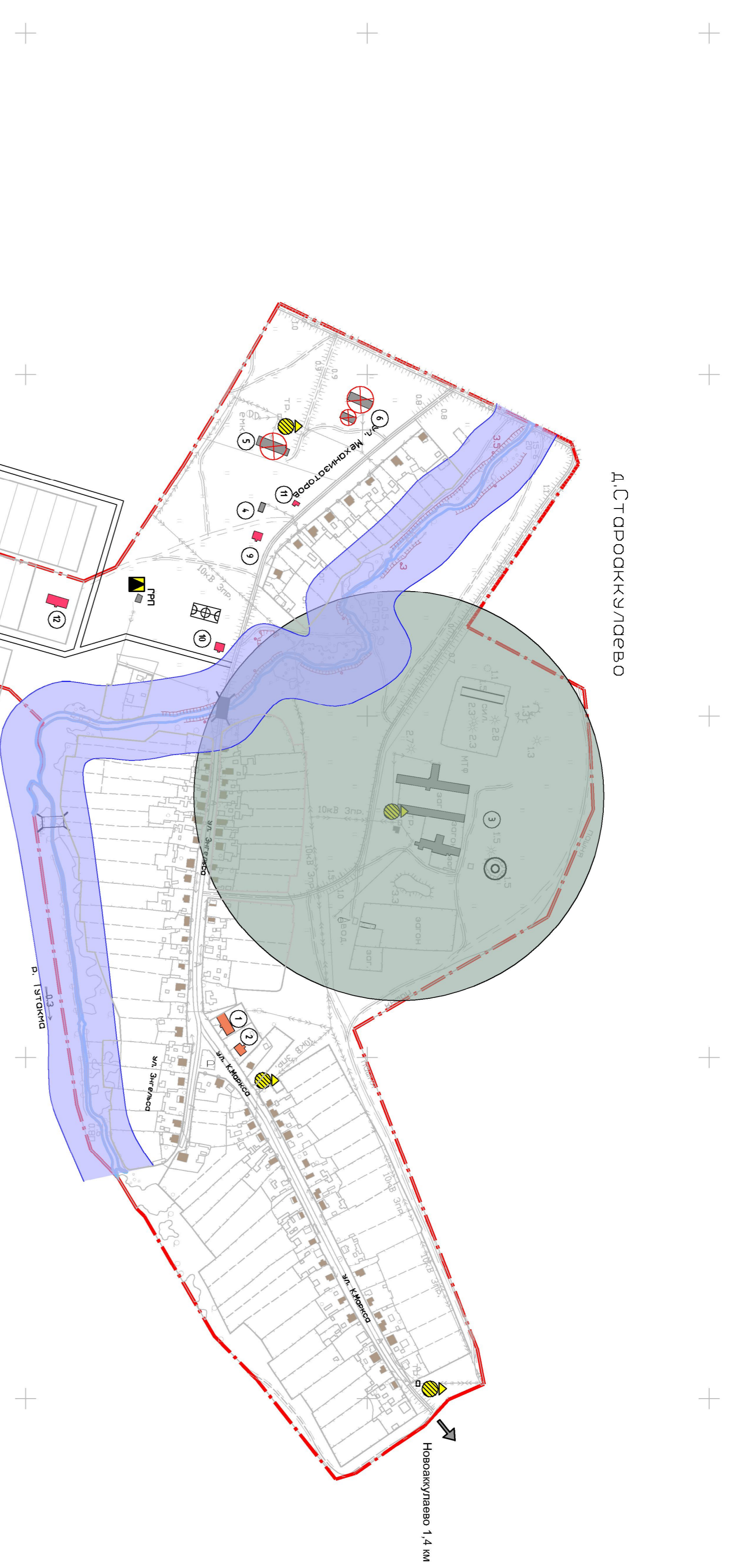
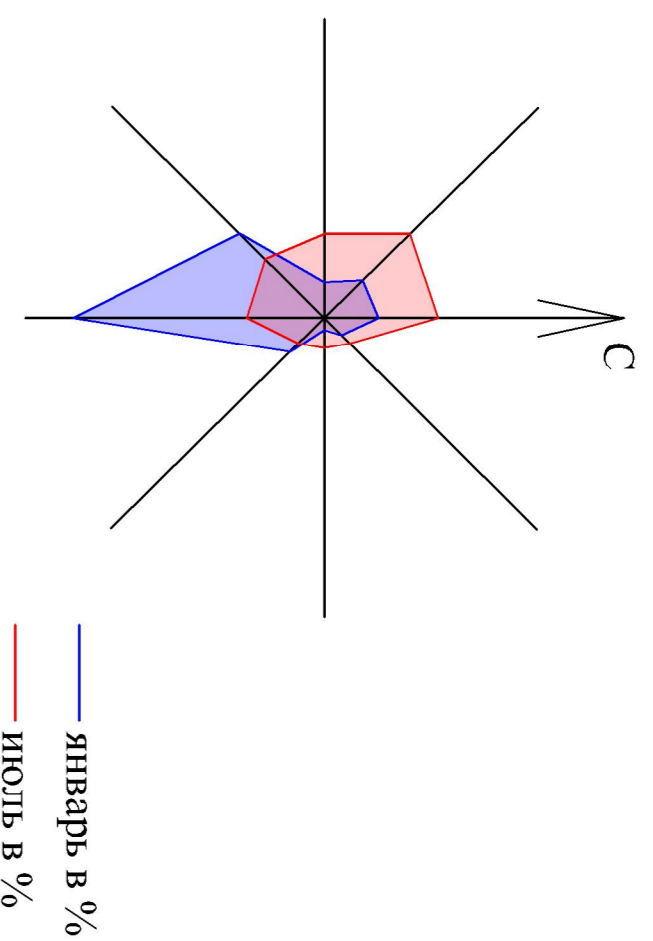


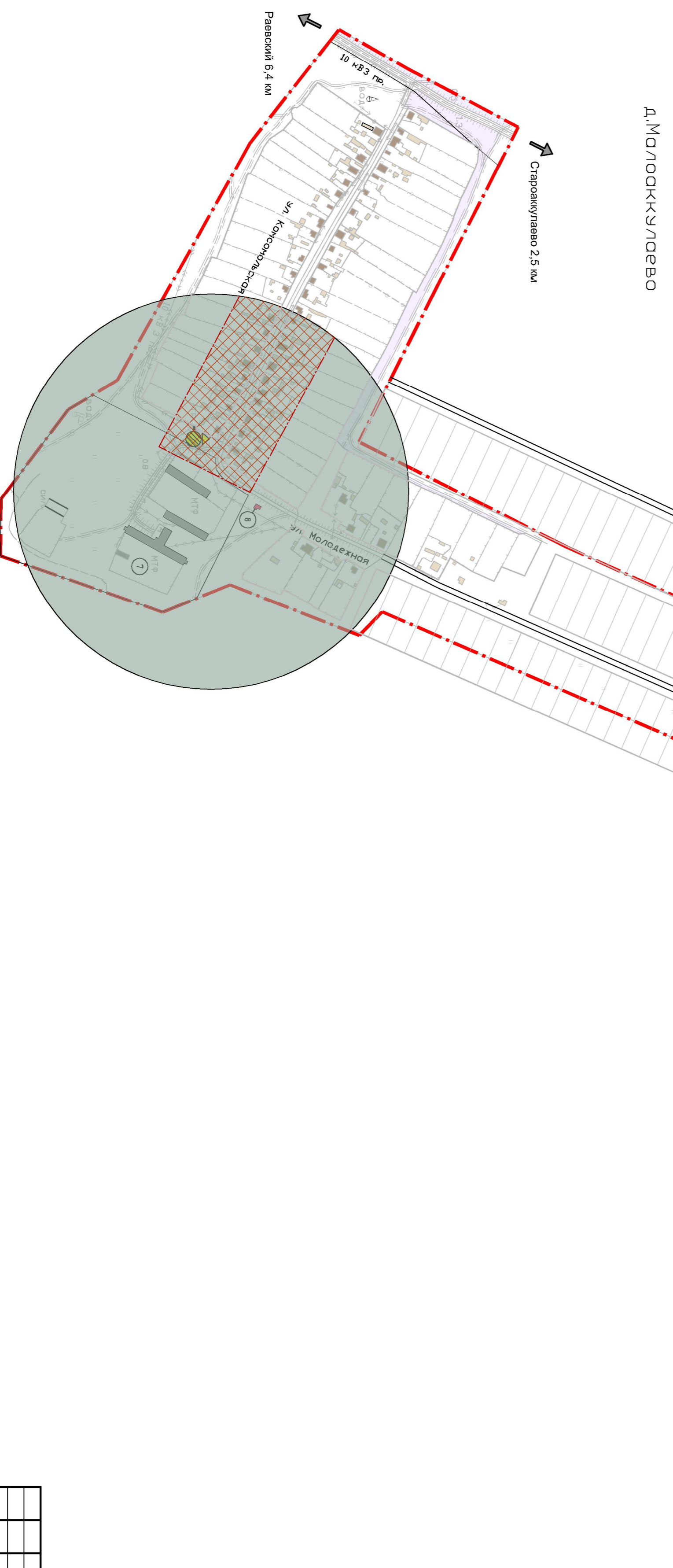
**Генеральный план сельского поселения Казанский сельсовет
Муниципального района Альшеевский район Республики Башкортостан
Схема планировочных ограничений М 1:5000**



№	Наименование
1	СДК ФАП, Магазины
2	Начальная школа
3	Молочно-товарная ферма
4	Столовая
5	Здание МТМ
6	Здание зарплатока
7	Молочно-товарная ферма (нея)
8	Проектируемый магазин
9	Проектируемая мечеть
10	Проектируемый СКД, сберкасса, почта, кафе
11	Проектируемый магазин
12	Проектируемый детский сад

Экспликация зданий и сооружений

Границы	Граница сельского поселения
СЗЗ	Санитарно-защитная зона ради 50м Санитарно-защитная зона МТФ-300м Нарушения санитарно-защитных зон
Здания и сооружения	Промышленные и производственные объекты Общественные здания и сооружения Здания и сооружения жилой застройки Проектируемые объекты
Водные объекты	Реки (названия) Уставные обозначения
Уставные обозначения	Газораспределительный пункт Трансформаторная подстанция Светофорный сигнал Водонапорная башня Открытая спортивная площадка Здания подползающие к снегу



12-2013-ПТ		12-2013-ПТ	
Генеральный план сельского поселения Казанский сельсовет Муниципального района Альшеевский район РБ			
Дата	№ в/у	№ экз.	Подп.
Разработал	Минишев Р.И.		
ГАП	Минишев И.И.		
Норм. контр.	Хамитов Р.Р.		
Схема планировочных ограничений М 1:5000		Страницы	Лист
		ПТ	4
		Листов	8
Инженерно-техническая компания "ВЕГА"		Компьютер	